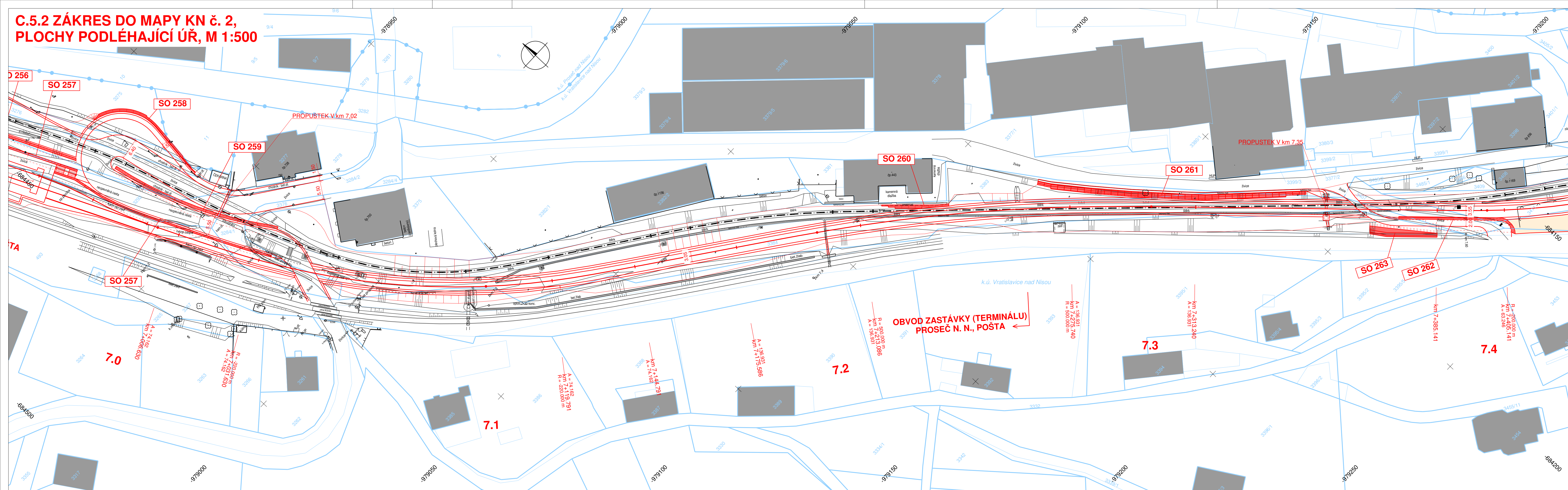


C.5.2 ZÁKRES DO MAPY KN č. 2,
PLOCHY PODLÉHAJÍCÍ ÚŘ, M 1:500




LEGENDA:

PLOCHY:



OPĚRNÁ ZEĎ



OPEVNĚNÍ / ZAJIŠTĚNÍ SVAHU


Souřadnicový systém: S-JTSK

Výškový systém: Bpv

C.5

Zákres do mapy KN - plochy podléhající ÚŘ

Objednatel:



**DOPRAVNÍ PODNIK MĚST
LIBERCE A JABLONCE NAD NISOU, a.s.**

Mrštíkova 3
461 71 Liberec III

Zhotovitel:



Valbek, spol. s r.o.
Vaňurova 505/17
460 02 Liberec 3

HIP:

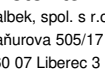
ING. J. HEJRAL



Vypracoval L. BARANOVSKÝ, DIS.
Zodp. projektant ING. T. LŽIČAR
Tech. kontrola ING. J. HEJRAL
Akce **REKONSTRUKCE ČTYŘ ÚSEKŮ
TRAMVAJOVÉ TRATI LIBEREC – JABLONEC N. N.
ÚSEK PROSEČ N. N., SKOLA – PROSEČ N. N., VÝHYBNA**

Zak. číslo 15-LI31-026
Datum 02/2017
Stupeň DUR
Počet formátů 6 x A4
Měřítko 1 : 500
Č. přílohy Paré

Zhotovitel:



Příloha **ZÁKRES DO MAPY KN č. 2**
SO 254, 255, 256, 257, 258, 259, 260, 261,
262, 263, 264, 265, 266, 267, 268, 269, 270

200.2